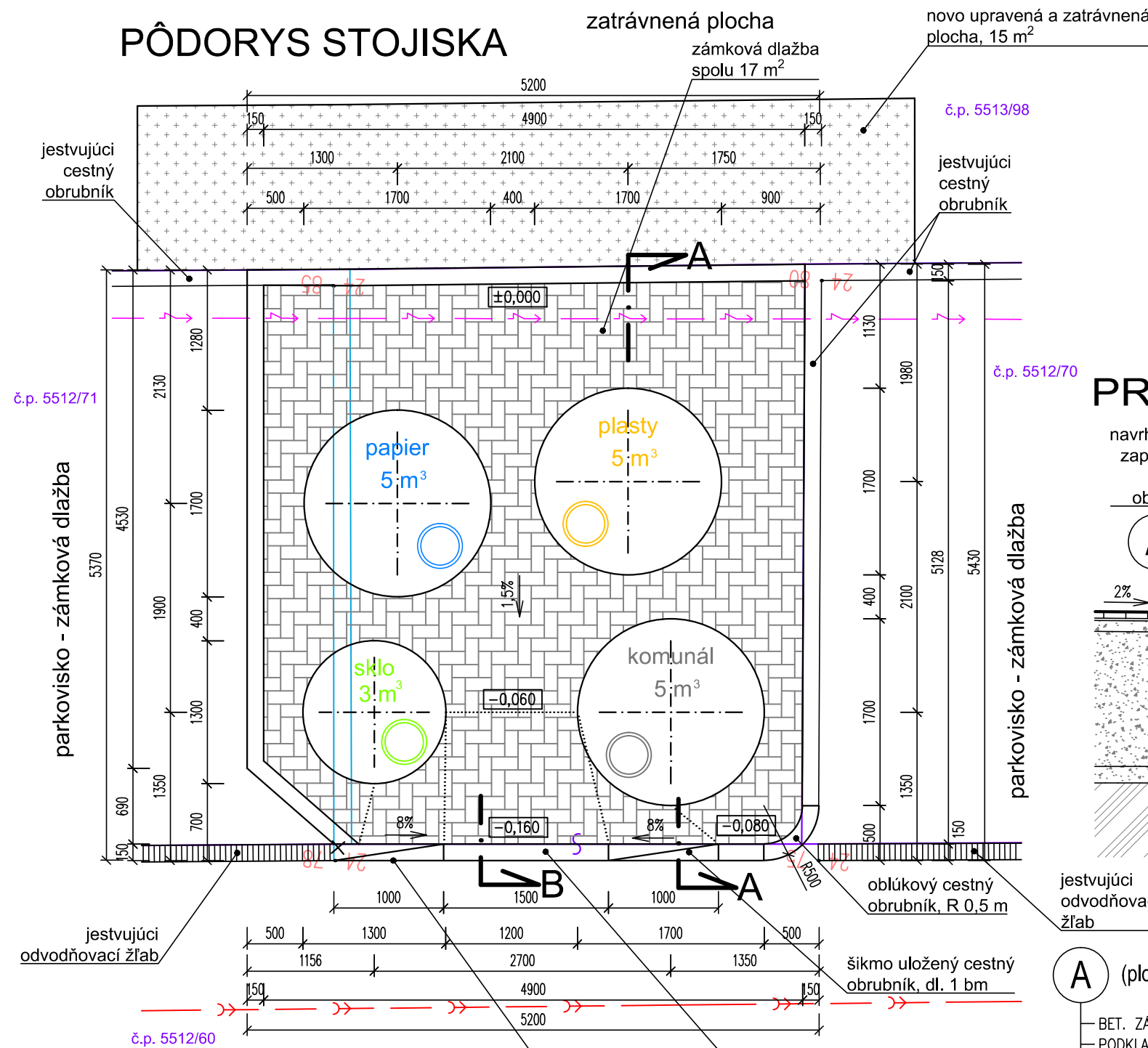
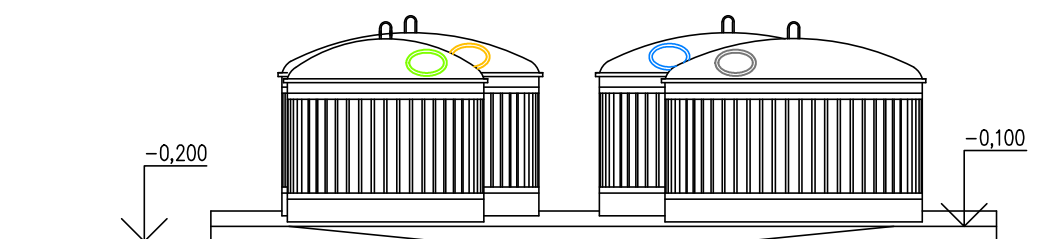


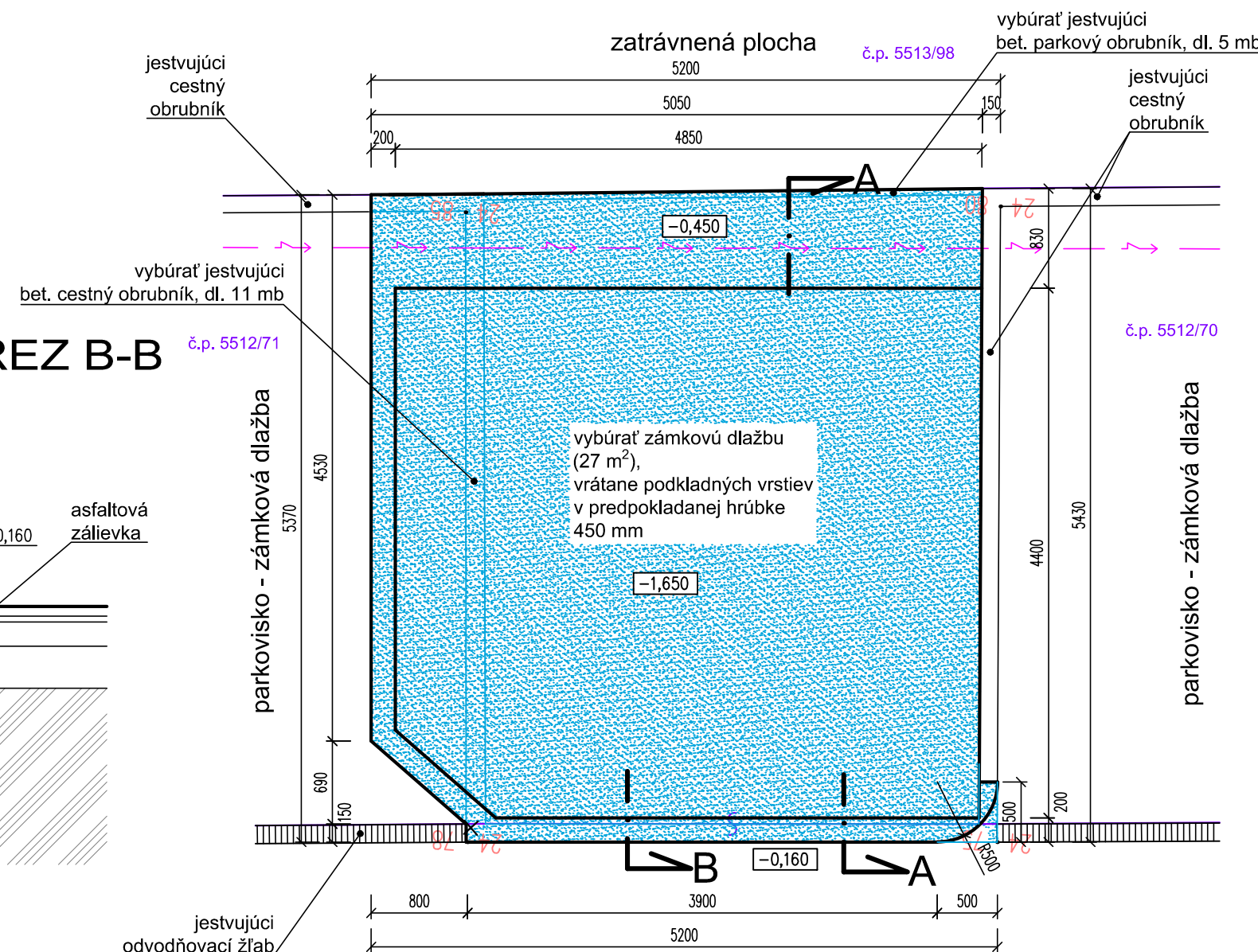
# PÔDORYS STOJISKA



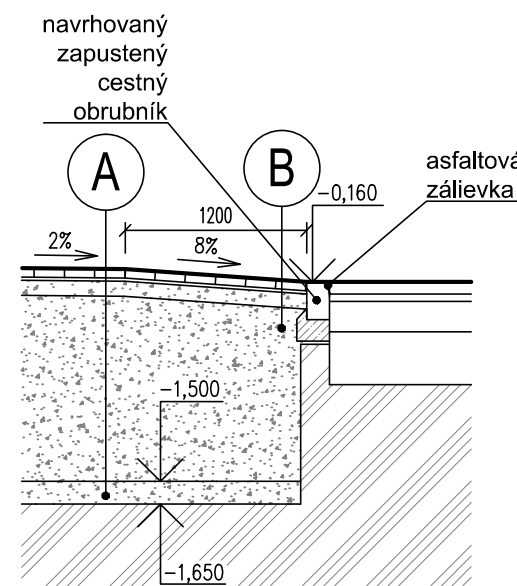
## ČELNÝ POHL'AD



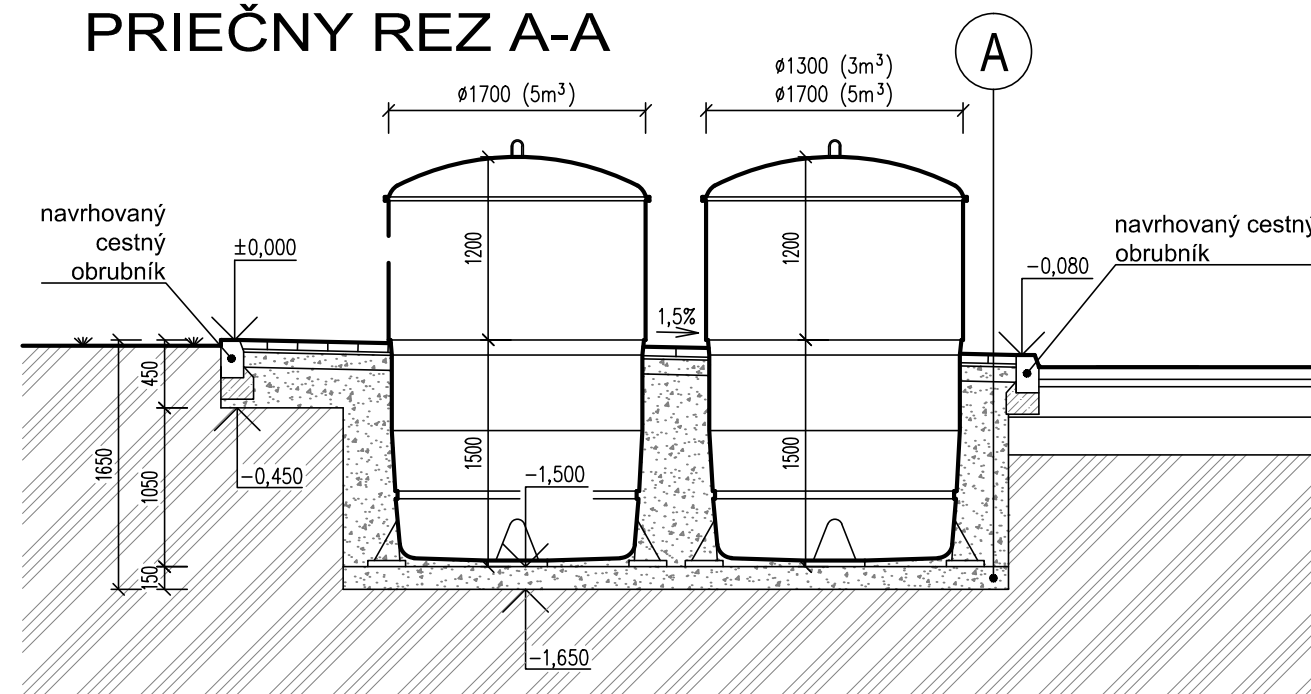
## VÝKOPY



## PRIEČNY REZ B-B



# PRIEČNY REZ A-A



## VÝPIS KONTAJNEROV

Stojisko		počet polopodzemných kontajnerov na odpad			
		komunál	plasty	papier	sklo
označenie	lokalita	5 m³	5 m³	5 m³	3 m³
Stojisko 40	Ružová 4	1	1	1	1

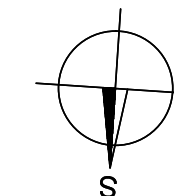
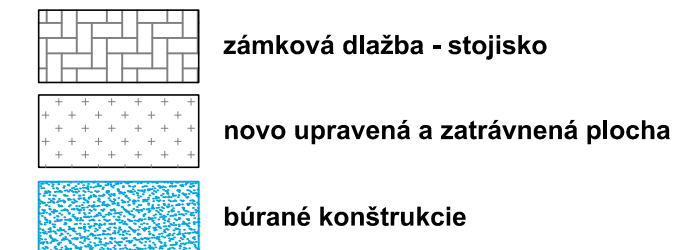
## POZNÁMKA

- PODKLAD PRE TÚTO DOKUMENTÁCIU TVORÍ POLOHOPISNÉ A VÝŠKOPISNÉ ZAMERANIE
- PRED ZAHÁJENÍM ZEMNÝCH PRÁČ JE POTREBNÉ ZREALIZOVAŤ VYTÝČENIE VŠETKÝCH PODZEMNÝCH INŽINIERSKÝCH SIETÍ, A TO AJ NEZISTENÝCH Z POSKYTNUTÝCH PODKLADOV
- VÝKOPOVÉ PRÁČE V OCHRANNOM PÁSME INŽINIERSKÝCH SIETÍ BUDÚ VYKONÁVANÉ RUČNE
- ODHAĐOVANÁ TRIEDA ŤAŽITELNOSTI ZEMINY PODLA STN 73 3050: 3. TRIEDA

- PRI PRACOVNÝCH POSTUPOCH OSADENIA POLOPODZEMNÝCH KONTAJNETOV POSTUPOVAŤ PODLA TECHNICKÝCH LISTOV RESP. NÁVODU NA OSADENIE, VYPRACOVANÝCH VÝROBCOM
- PRI PRACOVNÝCH POSTUPOCH ULOŽENIA BETÓNOVEJ DLAŽBY A OBRUBNÍKOV, JE NUTNÉ POSTUPOVAŤ PODLA KLADAČSKÝCH NÁVODOV PRI JEDNOTLIVÉ PRVKY, VYPRACOVANÝCH VÝROBCOM

## LEGENDA

## STOJISKO POLOPODZEMNÝCH KONTAJNEROV



## VEREJNÉ INŽINIERSKE SIETE

-  — **kanalizácia**  
—  — **verejné osvetlenie**

## VŠEOBECNE

- \_\_\_\_\_ kataster nehnuteľností

# PROJEKT k ohlášeniu drobnej stavby

HIP	ZODP. PROJEKTANT	VYPRACOVAL
Ing. R. Kováčik	Ing. R. Kováčik	Ing. R. Kováčik


MÚ: Senec	OKRES: Senec
INVESTOR: Mesto Senec, Mierové námestie 8, 903 01 Senec	

## Stojiská polopodzemných kontajnerov na komunálny odpad v meste Senec - II.etapa

B. VÝKRESY

Výkres Stojiska 40 (Ružová 4)

PEČIATKA A PODPIS	PARÉ Č
-------------------	--------



FORMÁT:	4x A4
DÁTUM:	06/2019

UČEL:	Projekt D.S.
PROFESIA:	Stavebná
Č. ZÁKAZKY:	14/19 RK

MIERKA	Č. VÝKRESU
1 : 50	B.13